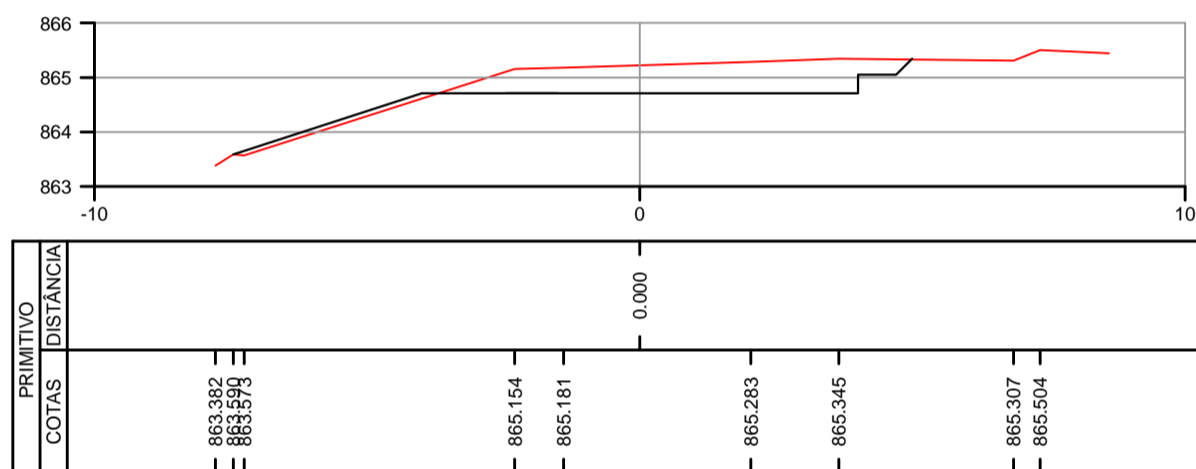
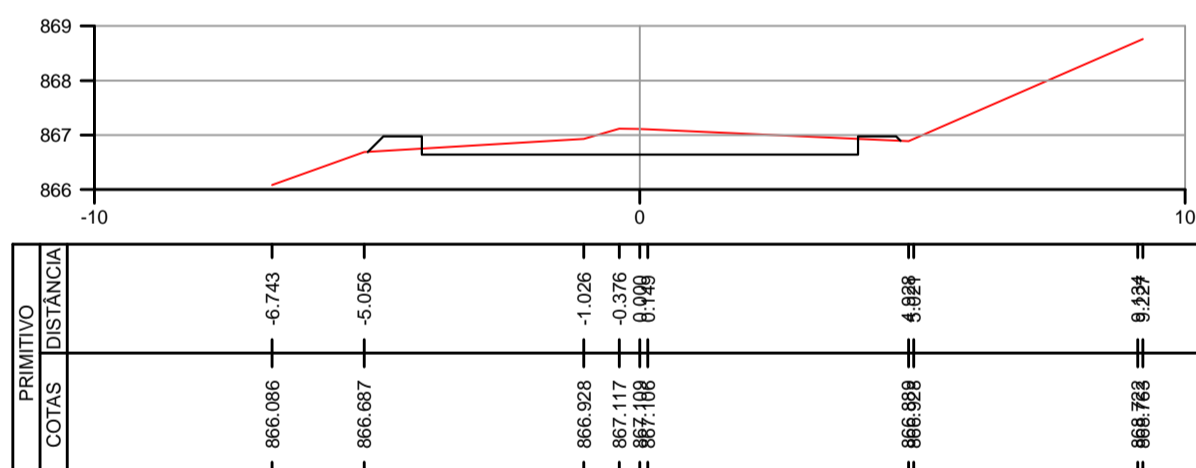


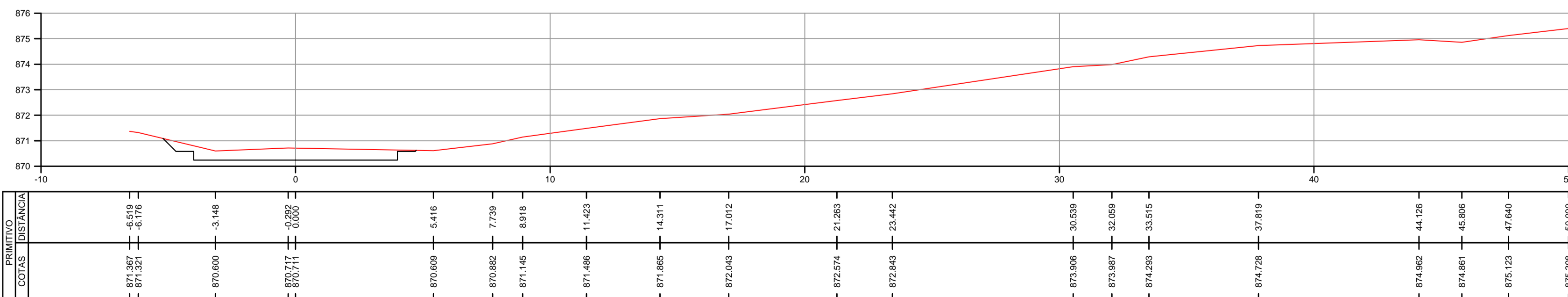
EST: 3



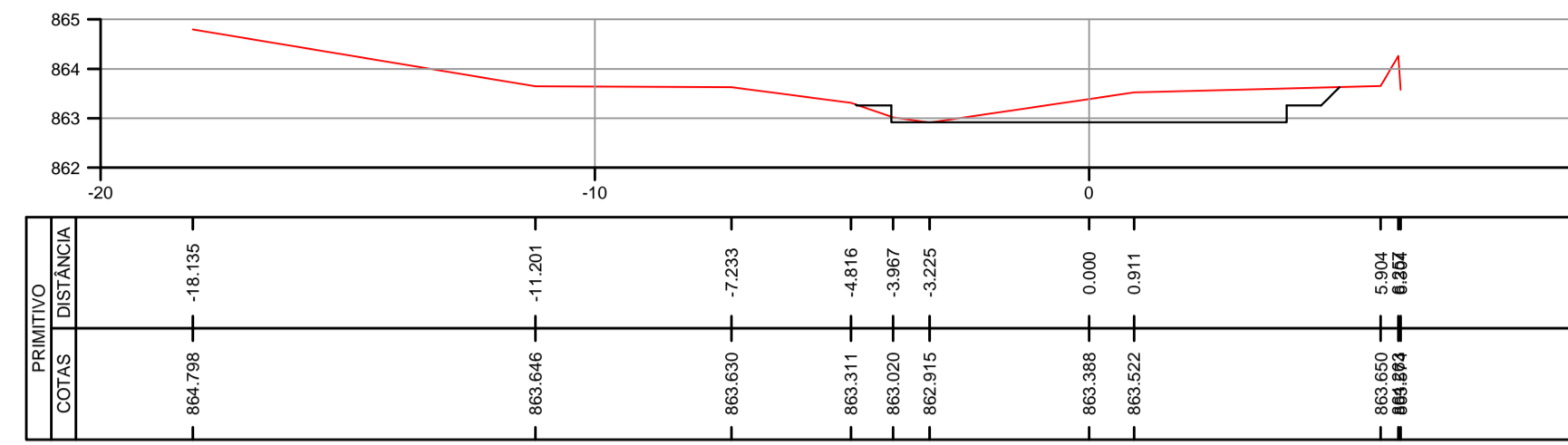
EST: 2



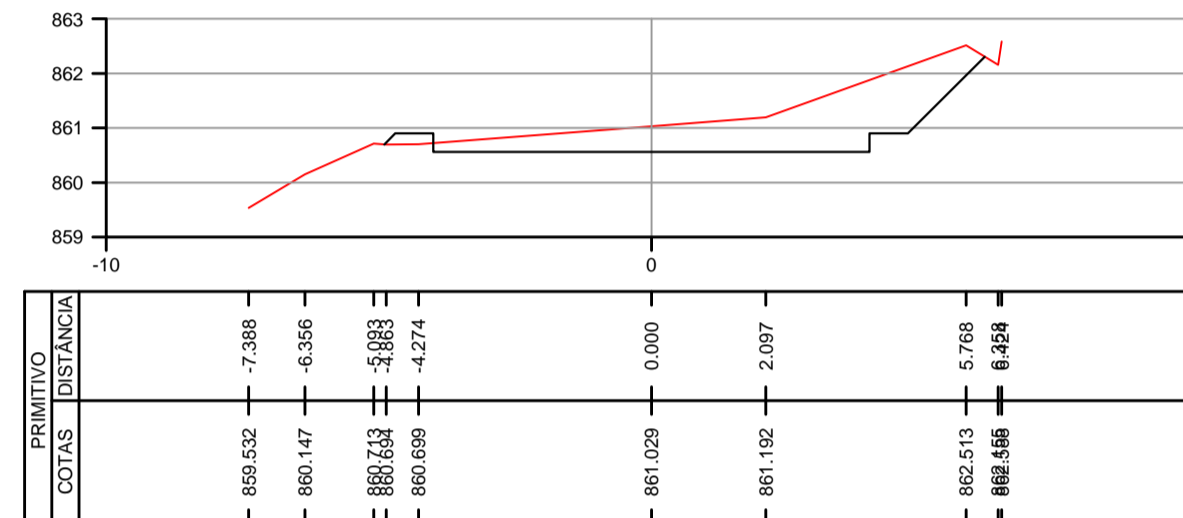
EST: 1



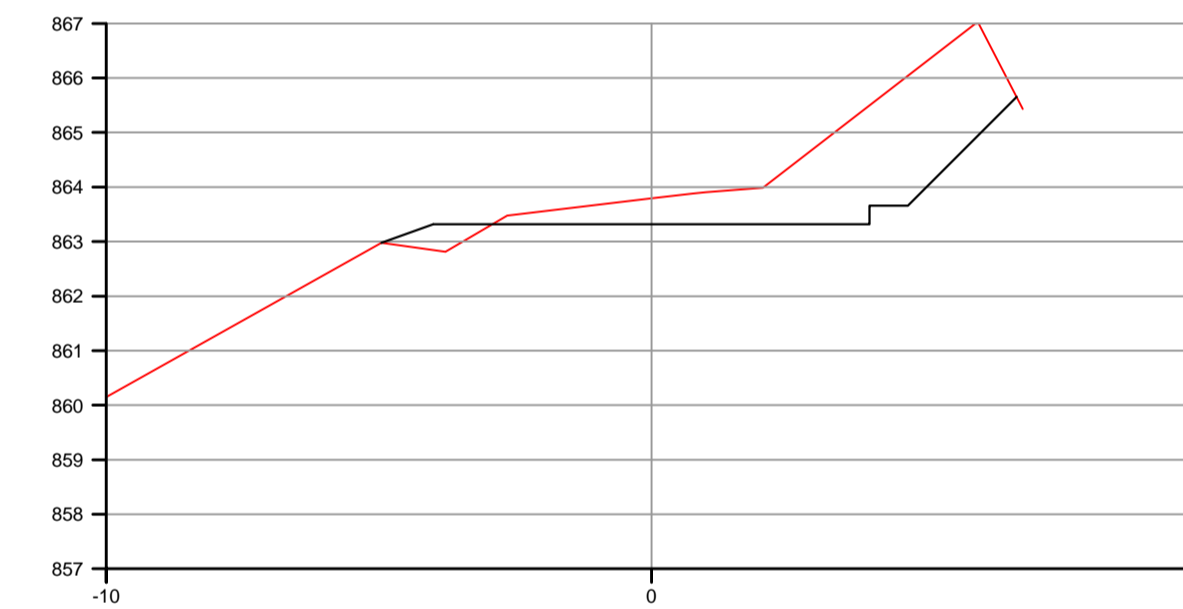
EST: 0



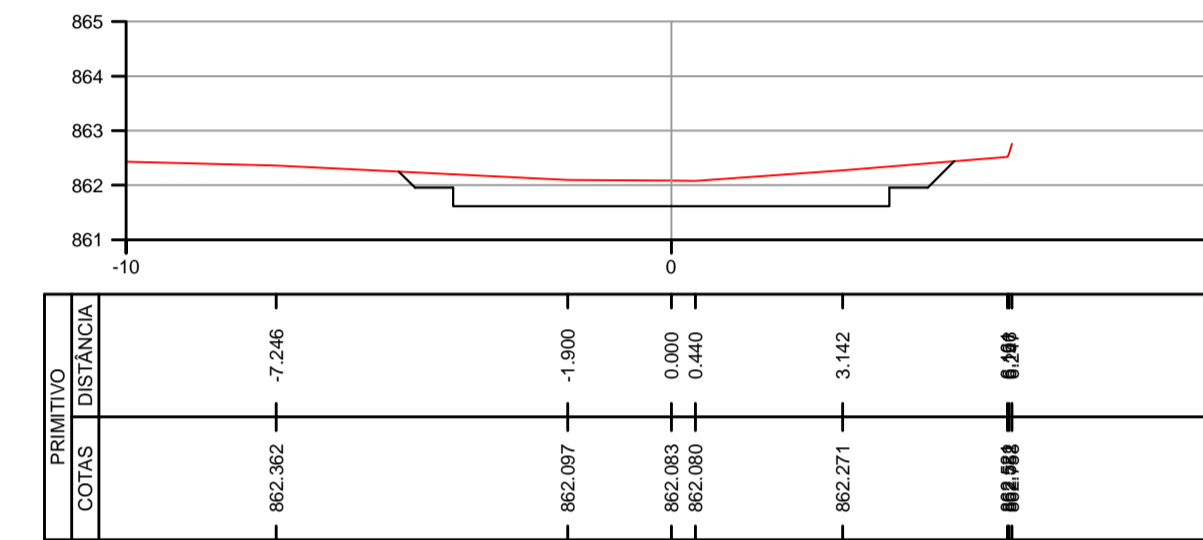
EST: 8+12.123



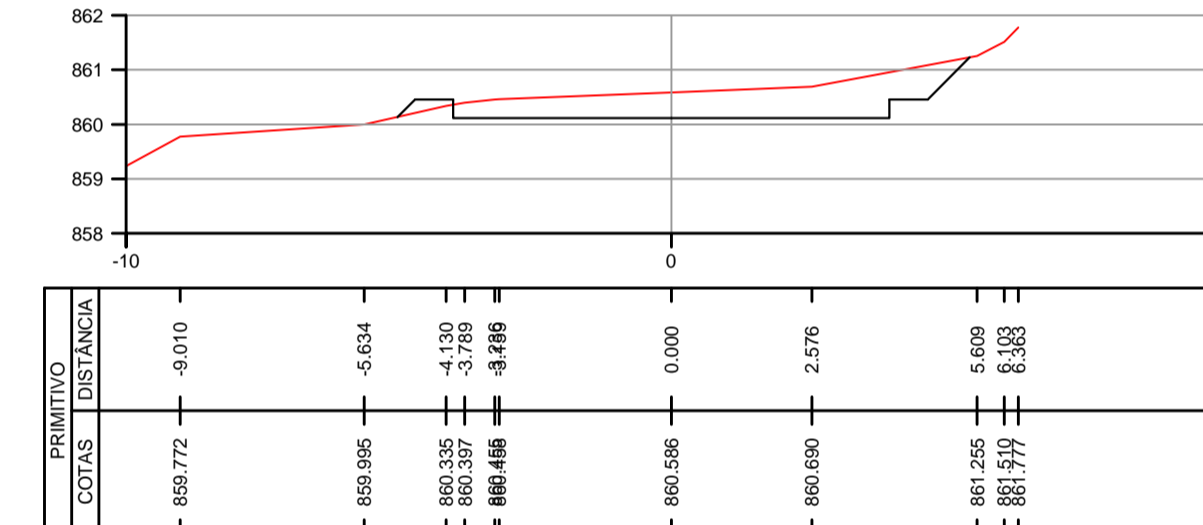
EST: 5



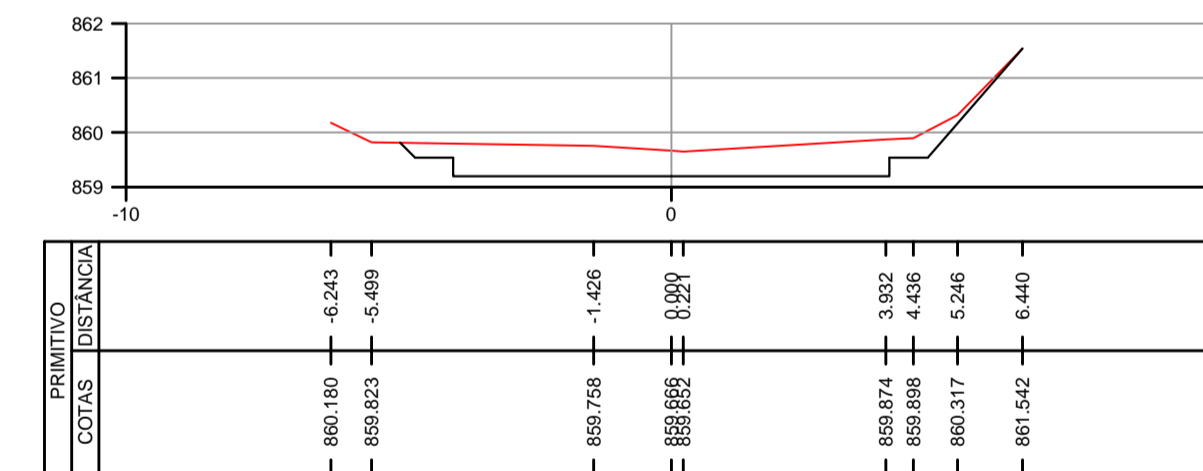
EST: 4



EST: 8



EST: 7



EST: 6

OBSERVAÇÕES GERAIS

1. COTAS PREVALECEM SOBRE A ESCALA DO DESENHO;
2. CONFERIR TODAS AS MEDIDAS E NÍVEIS NA OBRA;
3. CONFERIR "IN LOCO" INTERFERÊNCIAS EXISTENTES PARA EXECUÇÃO DO PROJETO;
4. EM CASO DE ALTERAÇÕES, DÚVIDAS, OU REPETIÇÃO DO PROJETO CONSULTAR O AUTOR E SUA ANUÊNCIA;
5. NA AUSÊNCIA DE INFORMAÇÕES, RESPEITAR-SE AS ESPECIFICAÇÕES DAS NORMAS TÉCNICAS E LEGISLAÇÃO;
6. O RESPONSÁVEL TÉCNICO PELA OBRA É RESPONSÁVEL CIVIL E PENALMENTE POR ALTERAÇÕES DO PROJETO SEM COMUNICAÇÃO FORMAL AO AUTOR DO PROJETO.

REVISÃO N°	DATA	ALTERAÇÃO/MOTIVO	REVISOR

ESPAÇO RESERVADO AOS ÓRGÃOS PÚBLICOS:

OBRA: PROJETO DE PAVIMENTAÇÃO URBANA
MUNICÍPIO DE ALMIRANTE TAMANDARÉ - PR

COORDENAÇÃO: SECRETARIA MUNICIPAL DE OBRAS

ENDEREÇO: MUNICÍPIO DE ALMIRANTE TAMANDARÉ - PR

PROPRIETÁRIO: PREFEITURA MUNICIPAL DE ALMIRANTE TAMANDARÉ - PR

ASSINATURA: _____

RESPONSÁVEL TÉCNICO: CESAR L. CHAMULERA CREA:PR-87.198/D

ENGENHEIRO CIVIL

ASSINATURA: _____

FRANCHA: RUA SANTO ANTÔNIO
PROJETO DE TERRAPLANAGEM

SEQUÊNCIA: TER 01/01

ARQUIVO: TER_SANTO_ANTONIO.01.dwg DATA: MAI-15 ESCALA: H=1/100 V=1/100 REVISÃO: XXXXXX